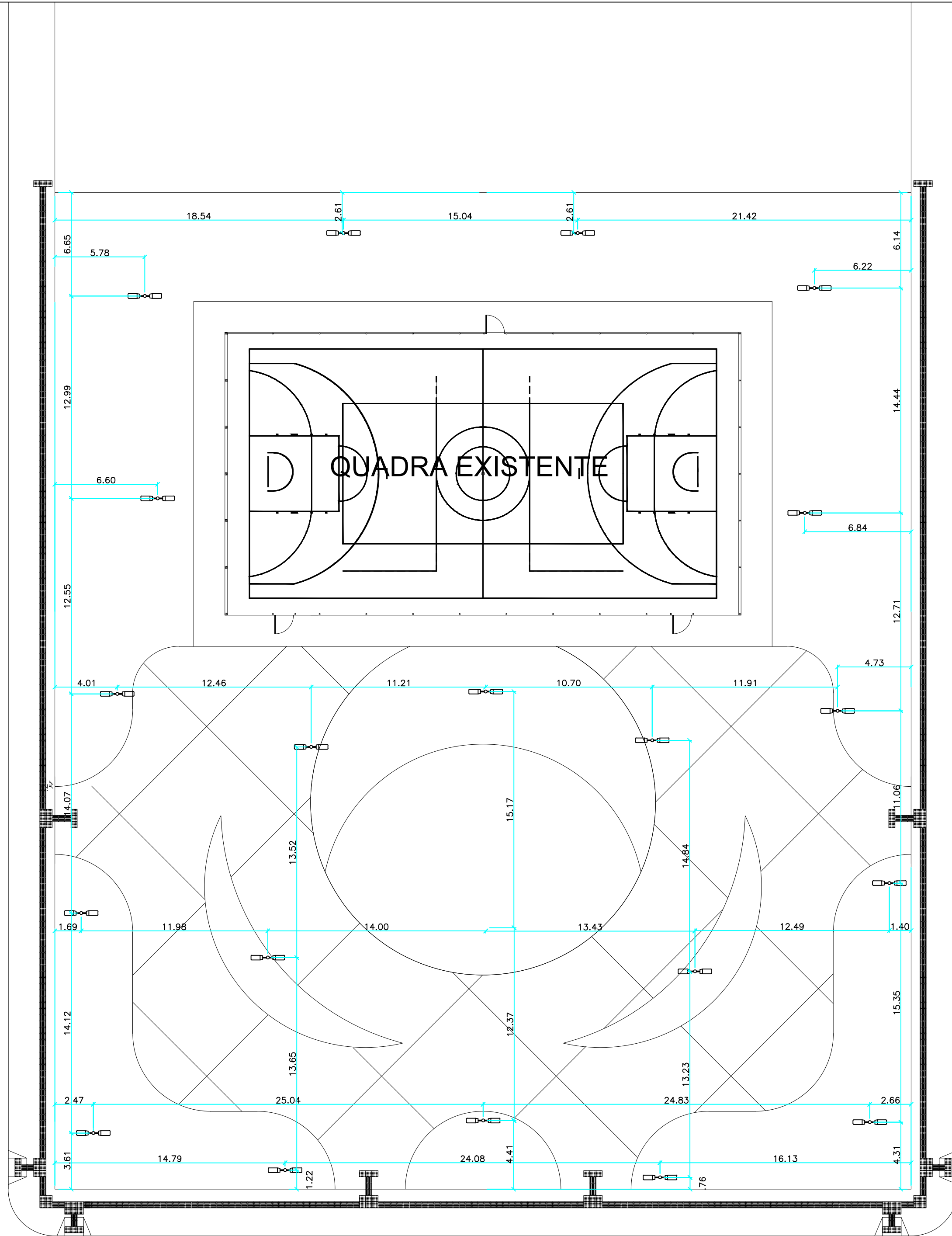







Rua Cuiabá

Rua Paraná



Av. Governador Júlio Campos

QUADRO DE QUANTITATIVOS				
GRÁFICO	ITEM	DESCRIÇÃO	UN	QUANT
	01	ELETRODUTO CORRUGADO PEAD ENTERRADO 2"	M	263,71
	02	POSTE EM AÇO CONICO CONTÍNUO 5M, COM DUAS LUMINARIAS LED 100W CADA	UN	21
	03	CAIXA 30x30x40 COM TAMPA E DRENO	UN	23
	04	ENVELOPAMENTO PARA ELETRODUTO EM CONCRETO	M M3	263,71 5,93

 <p>CAMPOS DE JÚLIO</p>	<p align="center">PREFEITURA MUNICIPAL DE CAMPOS DE JÚLIO DEPARTAMENTO DE ENGENHARIA</p> <p align="center">Avenida Valdir Masutti, nº 1999, Bom Jardim - Campos de Júlio Fone:0xx65-3387-2800</p>		
<p>Obra:</p> <p align="center">Construção de praça no Loteamento Cidade Campos de Júlio-MT</p>	<p>Área Total do Terreno: 6.290,90 m² Área Quadra Existente: 822,87m² Área Pavimentada: 1.084,44m² Área da Praça: 3.520,00m² Coef. de Permeabilidade: 30,31%</p>		
<p align="center">Prefeitura Municipal de Campos de Júlio</p>	<p align="right">Resp. Técnico: CINTYA VIEIRA SOUTO ARQUITETA E URBANISTA CAU: ALABR10-0</p>		
<p>Local: Avenida Júlio Campos, Quadra 43, Lote 01</p>			
<p>Conteúdo: Elétrica</p>			
<p>Data: Março/2024</p>	<p>Escala: Indicadas</p>	<p>Folha:</p>	<p>5-6</p>